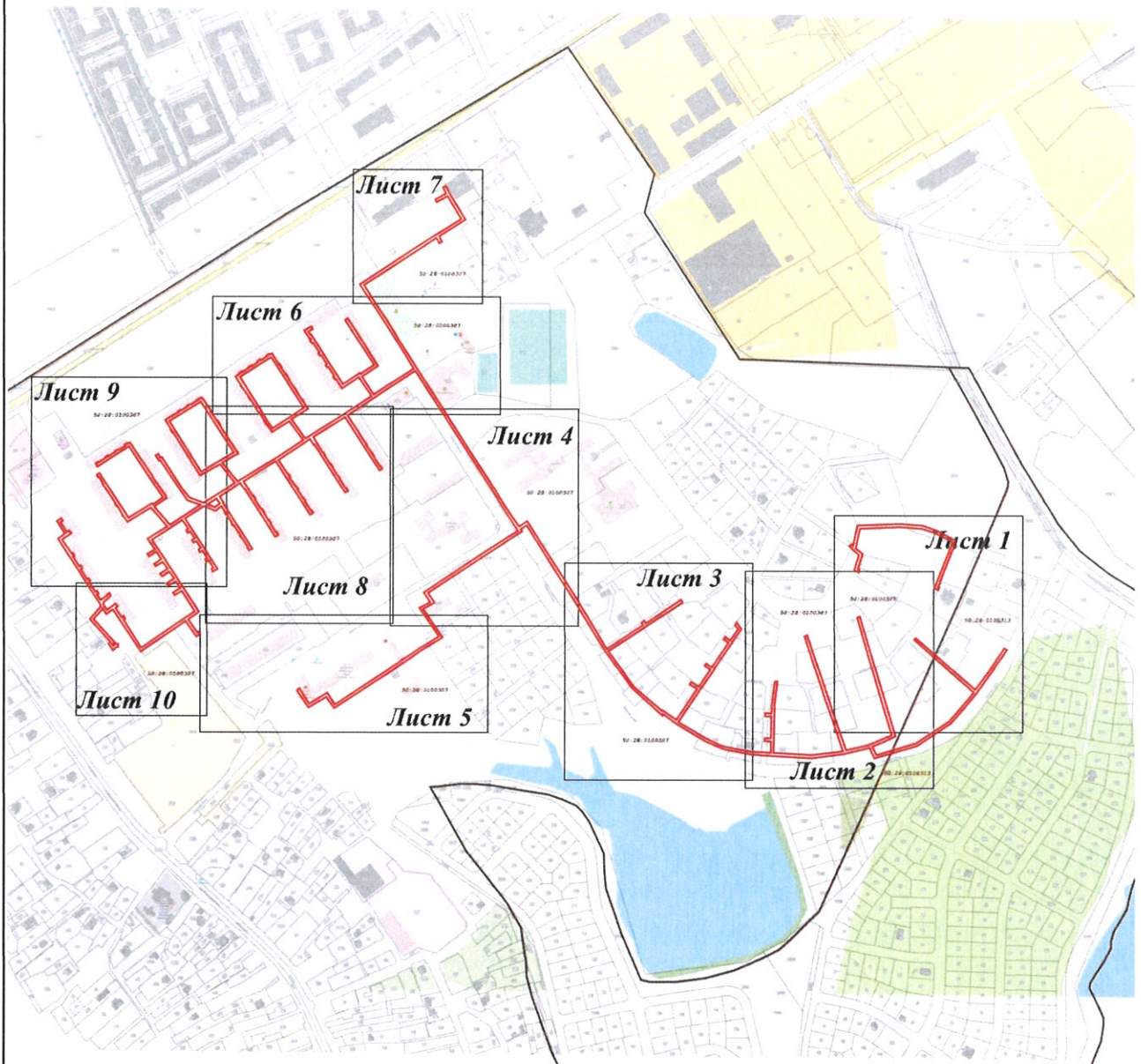






Раздел 4  
План границ объекта



Масштаб 1:6 000

Используемые условные знаки и обозначения:

-  - граница кадастрового квартала по сведениям ЕГРН
-  - характерная точка границы зоны
-  - граница зоны
-  - граница земельного участка по сведениям ЕГРН

Подпись \_\_\_\_\_ Дата « 25 » августа 20 21 г.

Место для оттиска печати (при наличии) лица, составившего описание местоположения границ объекта